



COMUNE DI ARAGONA
(PROVINCIA DI AGRIGENTO)

Deliberazione di Giunta Comunale

N. 69 DEL 04/08/2023

Oggetto: Istituzione sezione di censimento stradale omogenea e attribuzione toponimi ad aree di circolazione della città

ATTO IMMEDIATAMENTE ESECUTIVO

L'anno duemilaventitre, addì quattro del mese di agosto alle ore 12,30 nell'Ufficio Comunale, in seguito a regolare convocazione, si è riunita la Giunta Comunale nelle persone dei Signori:

1	PENDOLINO GIUSEPPE	SINDACO	P
2	MICCICHE' ALFONSO	ASSESSORE	A
3	SARDO MARIA	ASSESSORE	A
4	GALLUZZO ANGELO	ASSESSORE	P
5	LICATA MARIA	ASSESSORE	P
6	CHLARA RAIMONDO	ASSESSORE	P

Presenti: 04

Assenti: 02

- *Presiede Giuseppe Pendolino nella sua qualità di Sindaco;*
- *Assiste e partecipa il Segretario Generale Dr. Giuseppe Vinciguerra ;*
- *Il Presidente, constatata la sussistenza del numero legale, dichiara aperta la riunione e invita i convocati a deliberare sull'oggetto sopraindicato, cosicché*

LA GIUNTA COMUNALE

RAGON
SETTORE -
POLIZIA RESIDENZ
SERVIZI SPECIALI

VISTA la proposta di Giunta n. 01 del 03.08.2023 con annessi i prescritti pareri, redatta dal Responsabile del 4° Settore Arch. Filippo Curallo, su direttiva del Sindaco, che si allega al presente atto per costituirne parte integrante e sostanziale;

VISTI:

La legge 142/90 e successive modifiche ed integrazioni così come recepita dalla Legge Regionale 48/91 e successive modifiche ed integrazioni;

Il T.U. EE.LL., approvato con D. Lgs. 267 del 18/08/2000

La Legge Regionale n. 30 del 23/12/2000, che detta le nuove norme sull'Ordinamento degli Enti Locali;

L'O.R.EE.LL.;

RITENUTO che la proposta sia meritevole di accoglimento;

ATTESA la propria competenza ad adottare il presente atto;

Con voti unanimi, espressi con votazione palese .

DELIBERA

- Di approvare la proposta di Giunta n. 01 del 03.08.2023 con la narrativa, motivazione e dispositivo di cui alla stessa, che si allega al presente atto per costituirne parte integrante e sostanziale;
- Su proposta del Presidente, con separata votazione unanime e palese il presente atto, viene dichiarato immediatamente eseguibile, ai sensi dell'art. 12, 2° comma, della L.R. 44/91.

Proposta d
N. 01

OGGETTO

ARAGONA

SETTORE - PATRIMONIO,
RESIDENZIALE PUBBLICA
SPECIALI E P.A. DIGITALE



COMUNE DI ARAGONA
(PROVINCIA DI AGRIGENTO)

REGISTRATA IL 03/8/2023 AL N. 86
DEL REGISTRO DELLE PROPOSTE

Proposta di Deliberazione di Giunta Comunale

01 del. 03.08.2023

OGGETTO: Istituzione sezione di censimento stradale omogenea e attribuzione toponimi ad aree di circolazione della città

Redatta su direttiva del Sindaco
Giuseppe Pendolino

Il Responsabile del Settore
Arch. Filippo Cutallo

IL RESPONSABILE DEL SETTORE

sottopone all'approvazione della Giunta Comunale, la seguente proposta, la cui istruttoria è stata effettuata nel rispetto degli art. 6 e 6 bis della legge 241/90, ed attesta che lo stesso non si trova in ipotesi di conflitto di interessi, nemmeno potenziale;

Premesso

Che con Deliberazione di Giunta Comunale n. 52 del 08/06/2021 è stata approvata l'Istituzione sezione di censimento stradale omogenea e attribuzione toponimi ad aree di circolazione;

Che la stessa è stata trasmessa alla Prefettura di Agrigento per l'acquisizione dell'autorizzazione prevista dall'art. 1 della Legge 23.06.1927 n. 1188;

Che con nota prot. 15707 del 01.03.2023, acquisita agli atti dell'Ente al prot. n. 5011/2023 del 02.03.2023 seguita da interlocuzioni con i funzionari preposti, la Prefettura di Agrigento ha richiesto delle modifiche sostanziali alla stessa;

Rilevato pertanto necessario procedere alla revoca del superiore atto deliberativo ed alla contestuale formulazione di nuova proposta di deliberazione in accoglimento delle superiori richieste;

Dato atto:

Che l'art. 41 del D.P.R. n. 223 prevede che:

- ogni area di circolazione deve avere una propria distinta denominazione da indicarsi su targhe di materiale resistente;
- costituisce area di circolazione ogni spazio (piazza, piazzale, via, viale, vicolo, largo, calle e simili) del suolo pubblico o aperto al pubblico destinato alla viabilità;
- l'attribuzione dei nomi deve essere effettuata secondo le norme di cui al Regio Decreto - Legge 10 maggio 1923, n. 1158, convertito in legge 17 aprile 1925, n. 473 ed alla legge 23 giugno 1927, n. 1188, in quanto applicabili;
- in caso di cambiamento di denominazione dell'area di circolazione deve essere indicata anche la precedente deno-

minazione;

- nell'ambito del territorio comunale non può essere attribuita una stessa denominazione ad aree dello stesso tipo, anche se comprese in frazioni amministrative diverse;

Che l'art. 10, comma 1 della legge n. 1228/1954 (Ordinamento delle anagrafi della popolazione residente) prevede che il Comune provvede alla indicazione dell'onomastica stradale e della numerazione civica;

Che il R.D. n. 1158/1923 stabilisce all'art. 1 che le amministrazioni municipali, qualora intendano mutare il nome di qualcuna delle vecchie strade o piazze comunali dovranno chiedere preventivamente l'approvazione del Ministero della P.I. per il tramite delle competenti soprintendenze ai monumenti;

Che la legge n. 1188/1927 stabilisce che:

- nessuna denominazione può essere attribuita a nuove strade e piazze pubbliche senza autorizzazione del Prefetto, udito il parere della Deputazione di storia patria, o, dove questa manchi, della Società di storia patria del luogo o della regione;
- nessuna strada o piazza pubblica può essere denominata a persone che non siano decedute da almeno dieci anni;
- nessun monumento, lapide ed altro ricordo permanente può essere dedicato, in luogo pubblico od aperto al pubblico, a persone che non siano decedute da almeno dieci anni. Rispetto al luogo deve sentirsene il parere della Commissione provinciale per la conservazione dei monumenti. Tali disposizioni non si applicano ai monumenti, lapidi o ricordi situati nei cimiteri, né a quelli dedicati nelle chiese a dignitari ecclesiastici o a benefattori;
- le disposizioni degli artt. 2 e 3, primo comma, non si applicano a caduti di guerra o per la causa nazionale. È inoltre in facoltà del Ministero per l'Interno di consentire la deroga alle suindicate disposizioni in casi eccezionali, quando si tratti di persone che abbiano benemeritato della nazione;

Considerato

Che dal combinato dell'art. 43 del codice civile, della Legge n. 1228/1954 e dell'art. 1 del D.P.R. n. 223/1989 si desume che la residenza e l'iscrizione anagrafica coincidono nel luogo ove il cittadino ha la propria dimora abituale;

Che "il domicilio" è definito dall'art. 43 C.C. come il luogo in cui una persona ha stabilito la sede principale dei propri affari ed interessi e che per affari ed interessi si intendono le attività economiche, produttive, patrimoniali e finanziarie che attengano alla persona;

Che alcune aree di circolazione non risultano denominate determinando una oggettiva difficoltà nella reperibilità dei cittadini;

Che l'individuazione del luogo di residenza della persona costituisce elemento indefettibile per l'iscrizione anagrafica;

Richiamate le Istruzioni per l'Ordinamento Ecografico dell'ISTAT aggiornate al 1 Agosto 2018 con le quali si stabilisce che:

- *".... ciascun Comune deve provvedere, con una o più delibere anche di carattere cumulativo, ad adeguare le denominazioni esistenti alle regole tecniche indicate dall'Istat. Le delibere relative alle nuove aree di circolazione o alla modifica della denominazione delle aree già esistenti devono necessariamente rispettare le regole tecniche sopraindicate." (Pag. 5);*
- *"Nell'ambito del territorio urbano o extraurbano ogni spazio del suolo pubblico o ad uso pubblico, di qualsiasi forma e misura, destinato alla viabilità, costituisce una separata area di circolazione, la quale deve essere distinta da una propria denominazione. Pertanto, ogni via, strada, corso, viale, vicolo, calle, salita, piazza, piazzale, largo e simili, situato all'interno del territorio comunale, compresa anche la viabilità privata purché ad uso pubblico, costituisce una distinta area di circolazione." (Pag. 9);*
- *"... ogni area di circolazione deve avere una propria distinta denominazione, qualora si riscontrasse che qualche spazio adibito alla viabilità risulti sfornito di un proprio nome, si deve provvedere ad assegnargliene uno, seguendo la procedura prevista dalle vigenti disposizioni in materia. L'assegnazione del nome può essere omessa soltanto nel caso in cui si tratti di viabilità privata chiusa al pubblico." (Pag. 11);*

ad aree
e resi
; Ritenuto che nella classificazione delle aree di circolazione bisogna tenere conto delle specie delle aree di circolazione adottando un unico dizionario a carattere nazionale ai fini dell'archivio ANNCSU con apposite DUG (Denominazione Unica Generica);

are il
azioni
Considerato inoltre

zzazi
ietà
ilme
od
ent
on
ita
che è necessario procedere alla intitolazione di aree di circolazione non denominate individuate nell'allegata planimetria proposta dall'ufficio;

che i toponimi usati sono strettamente correlati alle denominazioni delle contrade comunemente già in uso indicando per ciascuna area la DUG;

che allo stato s'intende procedere alla denominazione di intere aree di circolazione esterne caratterizzate da un tessuto stradale vario e con un'edilizia sparsa adiacente all'abitato delimitato anche da rete ferroviaria;

che la denominazione delle aree di circolazione a nulla vale ai fini della titolarità giuridica del possesso dell'area;

Visti:
la legge 142/90 e s.m.i. così come recepita dalla Legge Reg.le 48/91 e successive modifiche ed integrazioni; il T.U. EE. LL. approvato con il D. Lgs. 267/2000;

l'O.R.EE.LL. così come modificato e integrato dalla Legge Regionale, 48/91, con le norme della legge 142/90 e s.m.i.;

la Legge n. 1228/1954 e dell'art. 1 del D.P.R. n. 223/1989 con i relativi allegati contenenti Istruzioni per la formazione delle basi territoriali e Istruzioni per l'Ordinamento ecografico di cui al Manuale ISTAT Metodi e norme - serie B - n. 29 edizione 1992;

le Istruzioni per l'Ordinamento Ecografico dell'ISTAT aggiornamento al 1 agosto 2018;

PROPONE

Per le motivazioni e secondo quanto indicato in narrativa, che qui si intende integralmente riportato:

1. Revocare la Deliberazione di Giunta Comunale n. 52 del 08/06/2021, per le motivazioni in premessa descritte;
2. Individuare la sezione di censimento stradale omogenea denominata "Punta Orto - Ranciditi - Capo S. Vincenzo" come allegato "A" parte integrante e sostanziale della presente proposta;
3. di stabilire la denominazione della rete di circolazione viaria interna della Sezione attribuendo i toponimi a ciascuna area di circolazione segnata in ogni singola planimetria allegata che fanno parte integrante e sostanziale della presente proposta e come di seguito denominate:

- **"Via Porta Comitini"** (DUG: STRADA PROVINCIALE) così descritta: Area di circolazione con inizio all'incrocio con la via Salvatore La Rosa in prossimità del bivio di ingresso ad Aragona lungo la strada statale 189 e fine in prossimità dell'incrocio con l'area di circolazione da denominare "Via Capo San Vincenzo" già Strada Provinciale NC 12. (Allegato 1)
- **"Via Capo San Vincenzo"** (DUG: STRADA PROVINCIALE) così descritta: Area di circolazione con inizio all'incrocio con via da denominare "Porta Comitini" e fine all'incrocio con la Strada Provinciale NC 08. (Allegato 2)
- **"Via dei Nove Ponti"** (DUG: STRADA PROVINCIALE) così descritta: già SP 08 con inizio all'incrocio con la via da denominare "Porta Comitini" e fine all'incrocio con la via da denominare "Capo San Vincenzo". (Allegato 3)
- **"Via delle Ferrovie"** (DUG: STRADA VICINALE) così descritta: è la prima traversa sulla destra della via da denominare "Porta Comitini" con direzione Nord-Est con fine all'incrocio con la via da denominare "dei Nove Ponti". (Allegato 4)
- **"Via degli Eucalipti"** (DUG: STRADA VICINALE) così descritta: è la seconda traversa sulla destra della via da denominare "Porta Comitini". (Allegato 5)

circa 300 metri in direzione Est.

- **"Via delle Mandorle"** (DUG: STRADA PRIVATA) così descritta: è la prima traversa sulla destra della via da denominare "Porta Comitini" dopo l'intersezione con la via da denominare "dei Nove Ponti" con sviluppo per circa 150 metri in direzione Est.
- **"Via degli Agrifogli"** (DUG: STRADA PRIVATA) così descritta: è la seconda traversa sulla destra della via da denominare "Porta Comitini" dopo l'intersezione con la via da denominare "dei Nove Ponti" con sviluppo per circa 100 metri in direzione Est.
- **"Via dei Limoni"** (DUG: STRADA PRIVATA) così descritta: è la prima traversa sulla sinistra della via da denominare "dei Nove Ponti" con sviluppo per circa 120 metri in direzione Nord.
- **"Via delle More"** (DUG: STRADA PRIVATA) così descritta: è la prima traversa sulla destra della via da denominare "dei Nove Ponti" con sviluppo per circa 180 metri in direzione Sud.

(Allegato

(Allegato

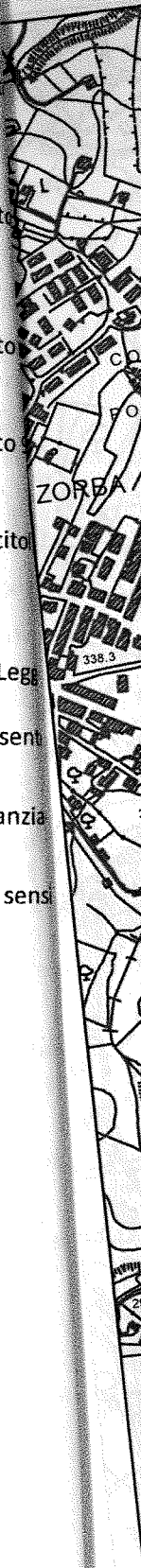
(Allegato

(Allegato

4. di dare atto che la denominazione delle aree di circolazione a nulla vale ai fini della modifica della titolarità giuridica del possesso dell'area;
5. di trasmettere il provvedimento:
 - a. alla Prefettura di Agrigento per l'acquisizione dell'autorizzazione prevista dall'art. 1 della Legge 23.06.1927, n. 1188;
 - b. al Responsabile dell'ufficio dei Servizi Demografici per gli adempimenti conseguenti al presente deliberato;
6. di dare atto che la presente non comporta riflessi diretti o indiretti sulla situazione economico-finanziaria o sul patrimonio dell'Ente;
7. di dichiarare la delibera di approvazione della presente proposta immediatamente esecutiva ai sensi dell'art. 12, comma 2, della L. R. del 3.12.1991, n. 44.

Il Responsabile del Settore

Arch. Filippo Eupallo





Legenda

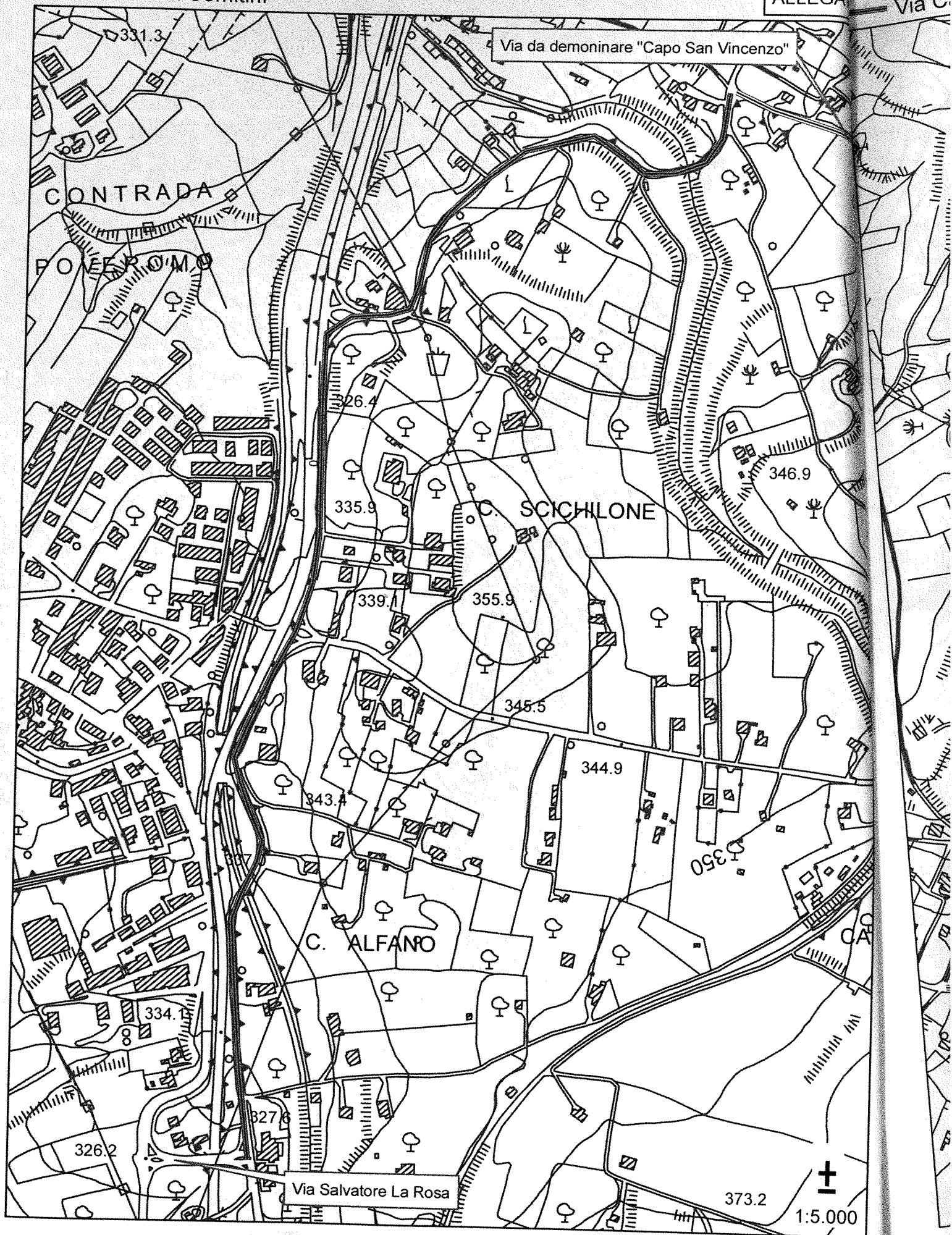
- Via Porta Comitini
- Via Capo San Vincenzo
- Via dei Nove Ponti
- Via Delle Ferrovie
- Via degli Eucalipti
- Via delle Mandorle
- Via degli Agrifogli
- Via dei Limoni
- Via delle More

— Via Porta Comitini

ALLEGATO

Via C.

Via da demoninare "Capo San Vincenzo"



LLEGA

Via Capo San Vincenzo

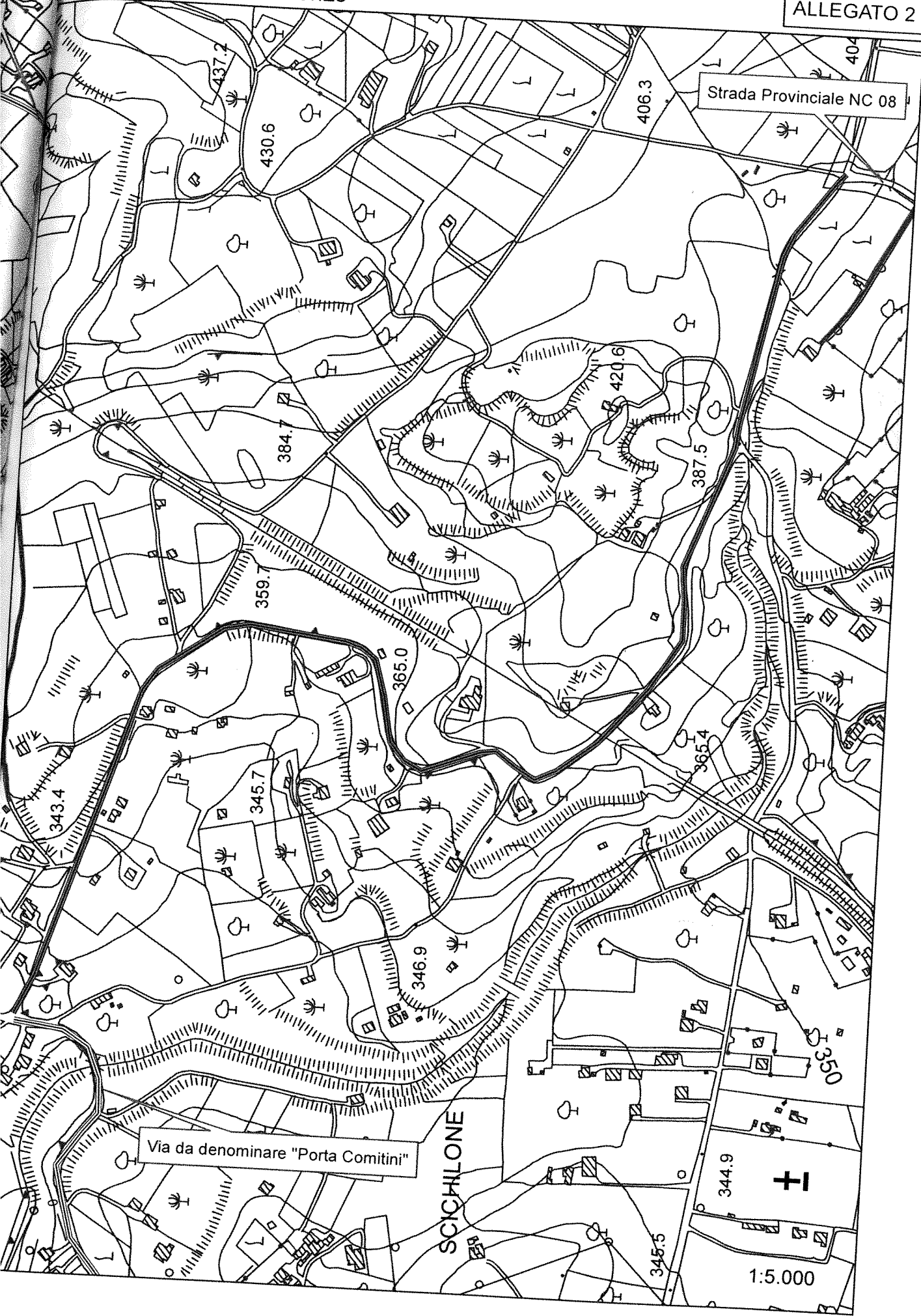
ALLEGATO 2

Strada Provinciale NC 08

Via da denominare "Porta Comitini"

SCICHLONE

1:5.000



— Via Dei Nove Ponti

ALLEGATO

— Via Delle

Via da denominare "Capo San Vincenzo"

Via da denominare "Porta Comitini"

CASE LUPO

SCICHLONE

C. ALFANO

1:5.000

EGATO — Via Delle Ferrovie

ALLEGATO 4

Via da denominare "dei Nove Ponti"

SCICHLONE

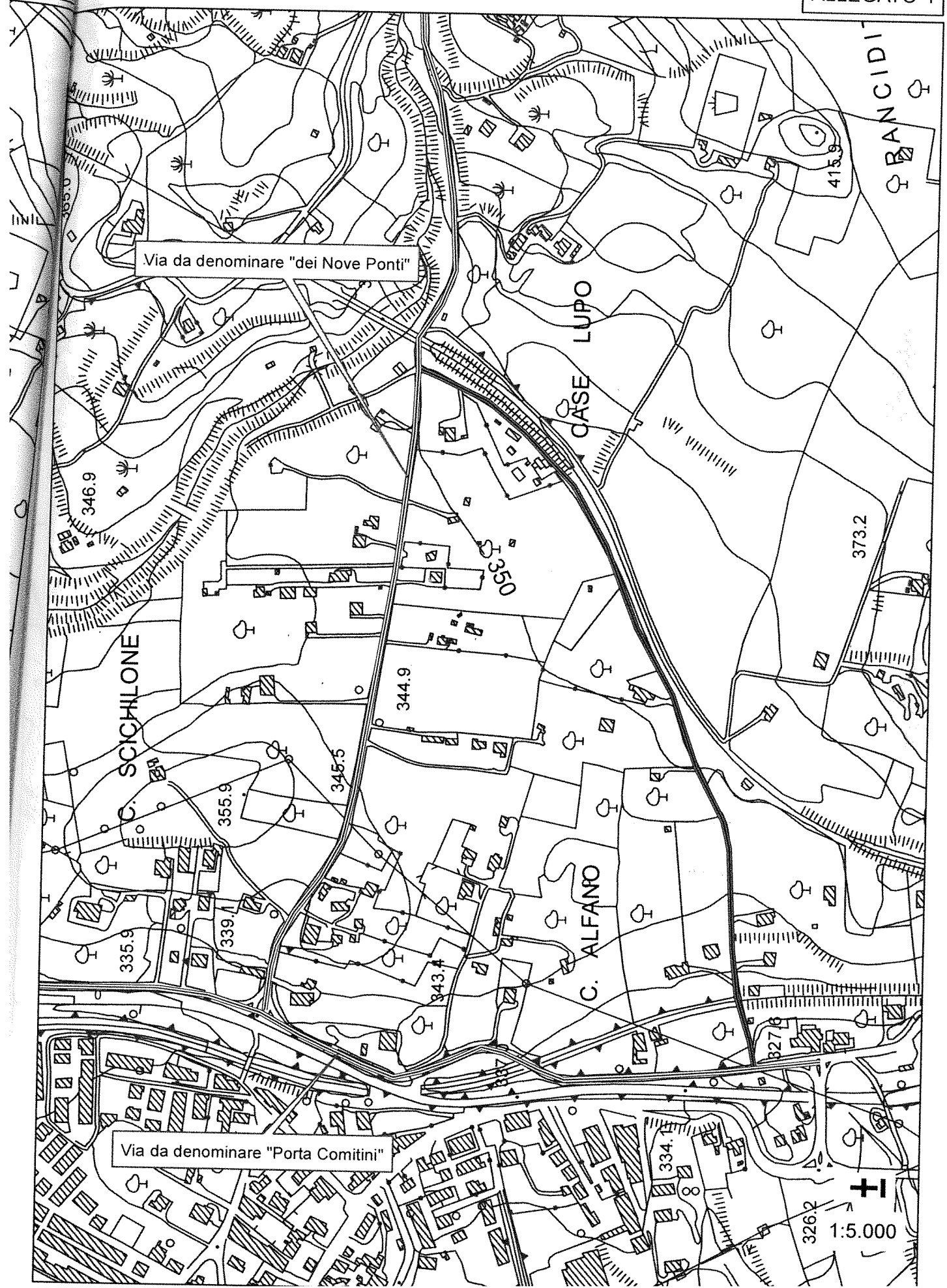
CASE LUPO

C. ALFANO

BRANCIDI

Via da denominare "Porta Comitini"

1:5.000

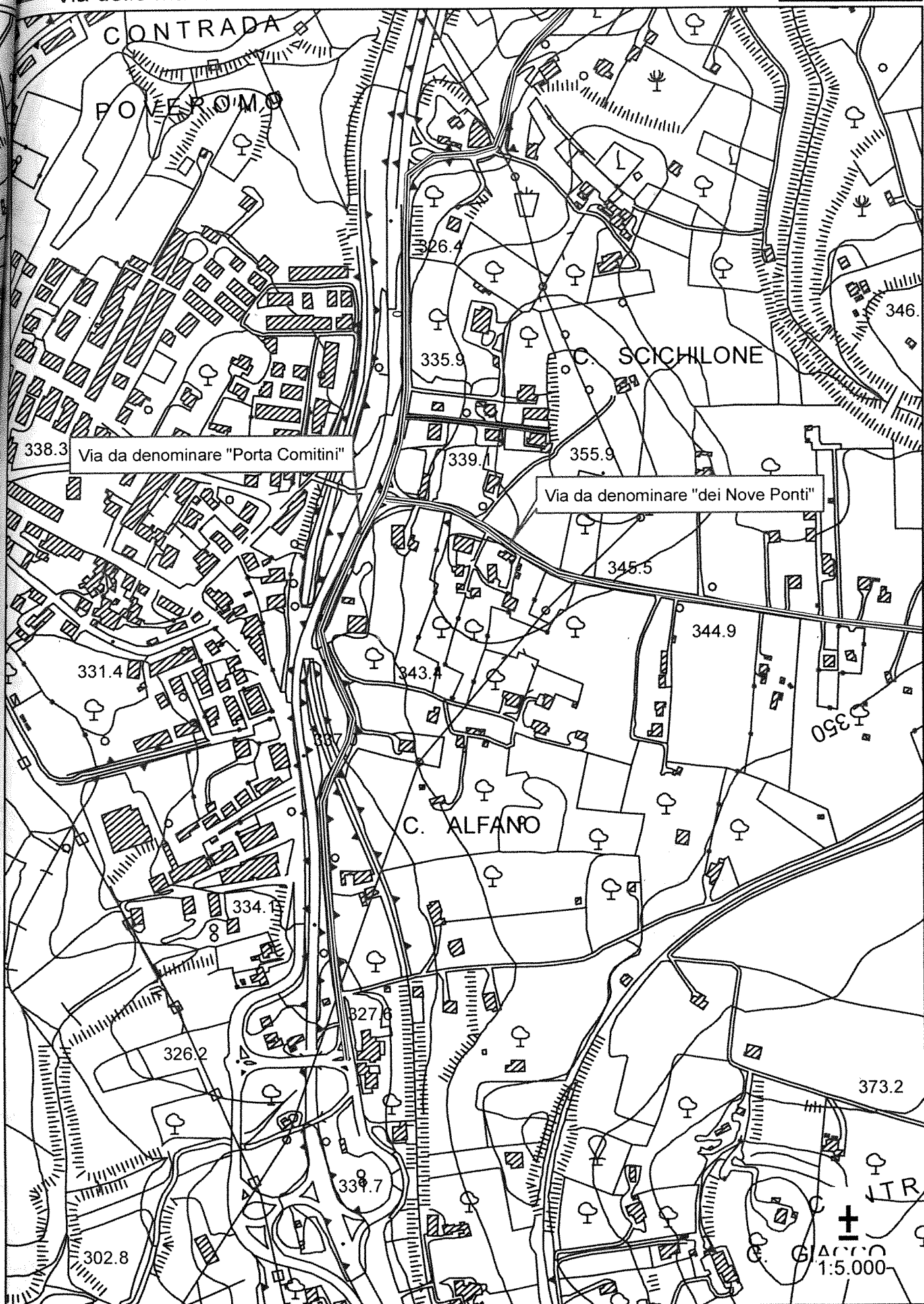


— Via degli Eucalipti

ALLEGATO

Via delle

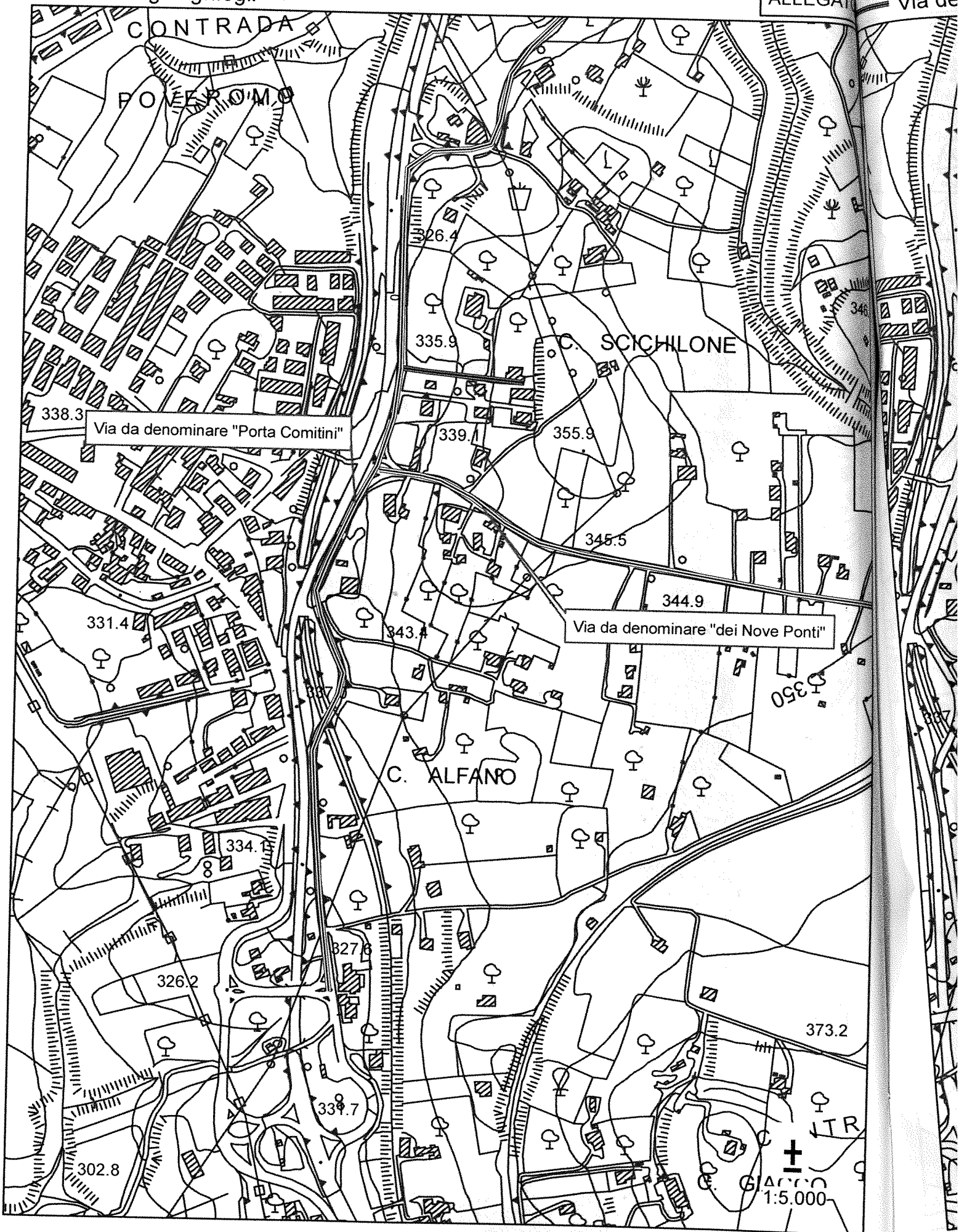


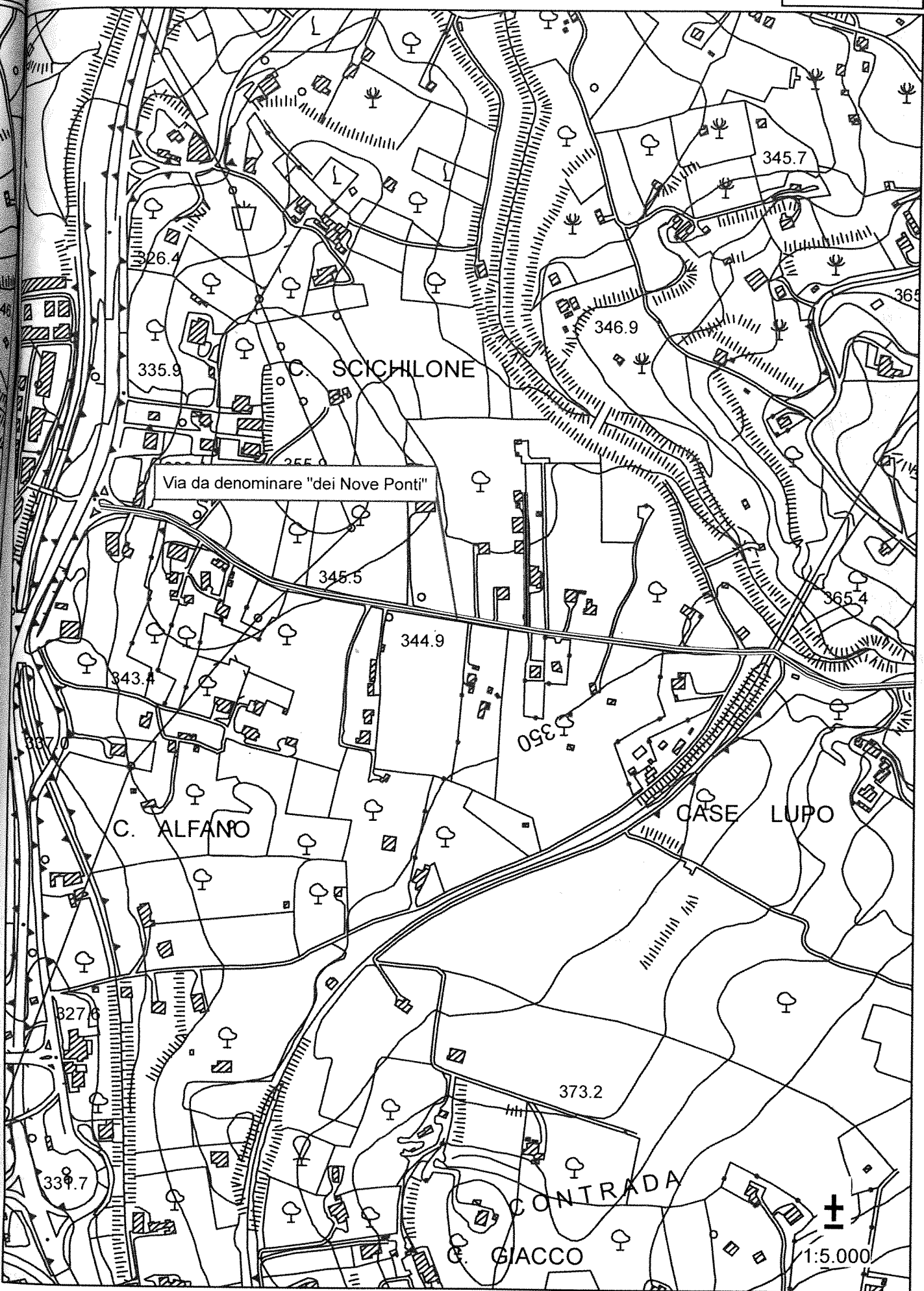


— Via degli Agrifogli

ALLEGATO

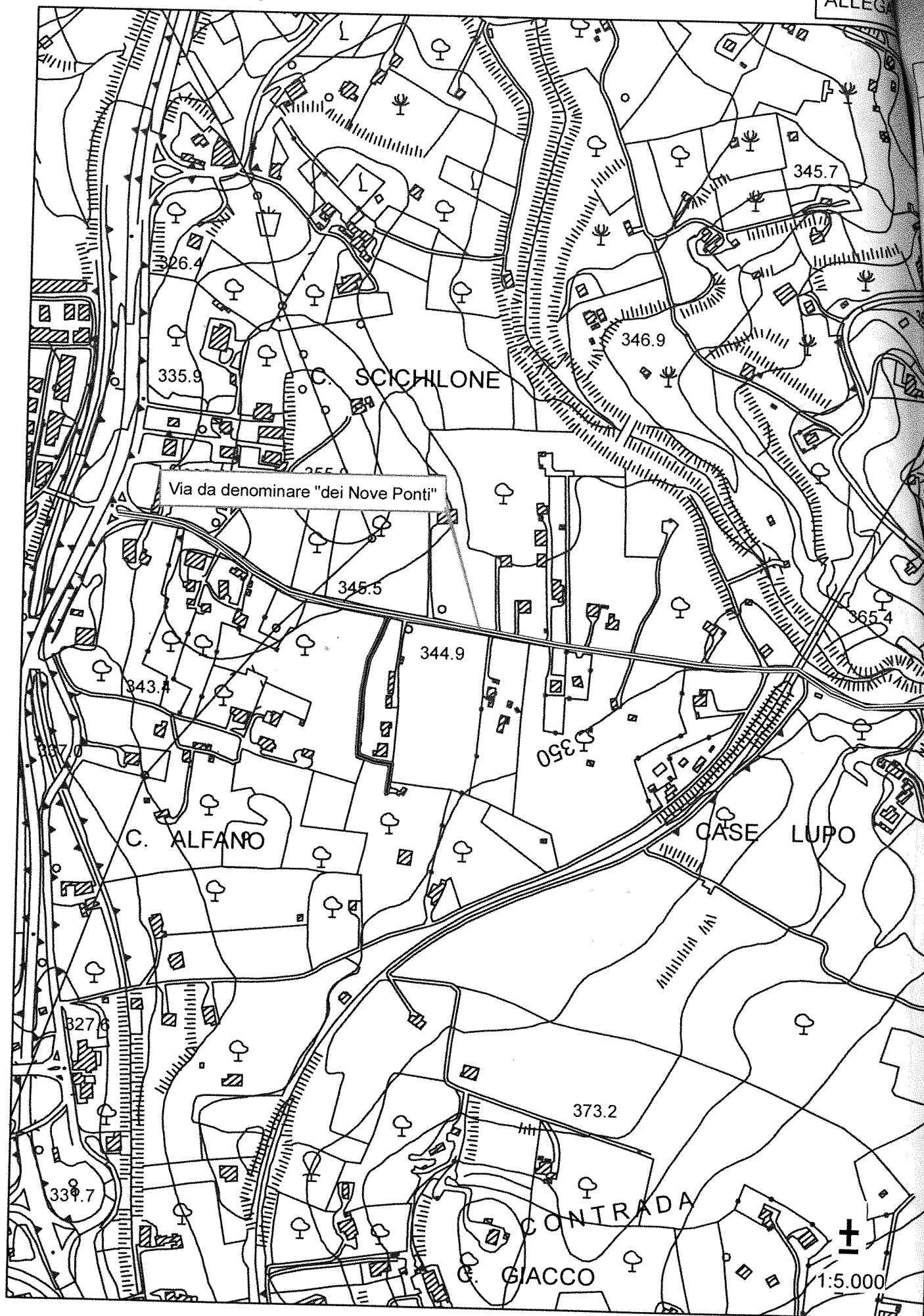
Via de







— Via delle More

ALLEG




Parere di regolarità tecnico amministrativa	Parere di regolarità contabile
<p>si esprime (ai sensi dell'art. 53 della l.142/90 e s.m.i. così come recepito dalla l.r. 48/91 e s.m.i.) parere FAVOREVOLE in ordine alla regolarità tecnico amministrativa sulla proposta di deliberazione di cui sopra.</p> <p>Il Responsabile del 4° Settore Arch. Filippo Cusallo</p> 	<p>Sulla proposta di deliberazione di cui sopra si esprime, ai sensi degli artt. 49 comma 1 e 147 bis, comma 1, D.lgs 267/2000 parere FAVOREVOLE di regolarità contabile.</p> <p>Il Responsabile del 2° Settore Geom. Calogero Alongi</p> 

Letto, approvato e sottoscritto.


IL SINDACO
Giuseppe Pendolino

L'ASSESSORE ANZIANO
Angelo Galluzzo



IL SEGRETARIO GENERALE
Dott. Giuseppe Vinciguerra



CERTIFICATO DI PUBBLICAZIONE

Il sottoscritto Segretario Comunale, visti gli atti d'ufficio,

CERTIFICA

che la presente deliberazione, ai sensi dell'art. 11 della L.R. n. 44/91 e dell'art.12 della L.R. n.5/2011 è stata pubblicata all'Albo Pretorio di questo Comune per 15 giorni consecutivi dal _____ (Reg. Pub. N. _____)

Li, _____

IL MESSO COMUNALE

IL SEGRETARIO GENERALE

Il sottoscritto Segretario Generale, visto l'art. 12 della L.R. 03/12/1991 N. 44,

ATTESTA

Che la presente deliberazione:

- ☒ E' stata dichiarata immediatamente esecutiva.
☐ È esecutiva essendo decorsi 10 giorni dalla relativa pubblicazione.

Li, 6 Agosto 2023

IL SEGRETARIO GENERALE



Copia conforme all'originale, in carta libera, a uso amministrativo.

Aragona, _____

IL RESPONSABILE DEL SERVIZIO
AFFARI GENERALI